ПРАВИЛА ЗЕМЛЕПОЛЬЗОВАНИЯ И ЗАСТРОЙКИ ТУМАНОВСКОГО СЕЛЬСКОГО ПОСЕЛЕНИЯ ВЯЗЕМСКОГО РАЙОНА СМОЛЕНСКОЙ ОБЛАСТИ

Карта градостроительного зонирования. М 1:25000.

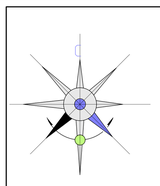

Условные обозначения

сущ.	проект.	
		Границы
		граница сельского поселения
		граница населенного пункта
		Территории, для которых градостроительные регламенты не устанавливаются
		земли лесного фонда
		сельскохозяйственные угодья в составе земель сельскохозяйственного назначения
		земли водного фонда
		Территории, для которых градостроительные регламенты устанавливаются на картах М 1:5000
		земли населенных пунктов (территориальные зоны см. карты градостроительного зонирования населенных пунктов)
		Границы территориальных зон вне границ населенных пунктов
СХ.4		СХ.4 - Зона садоводческих и огороднических некоммерческих объединений граждан (на землях сельскохозяйственного назначения)
ЗСХ.3		ЗСХ.3- производственная зона сельскохозяйственных предприятий (на землях сельскохозяйственного назначения)
ЗПР		ЗПР - Производственные зоны, зоны инженерной и транспортной инфраструктуры (на землях промышленности, энергетики, транспорта, связи, радиовещания, телевидения, информатики, землях для обеспечения космической деятельности, землях обороны, земли безопасности и землях иного специального назначения)
		Объекты образования и науки
		общеобразовательная организация
		Объекты культуры и искусства
		объект культурно-просветительного назначения
		объект культурно-досугового (клубного) типа
		Объекты физической культуры и массового спорта
		спортивное сооружение
		Объекты здравоохранения
		лечебно-профилактическая медицинская организация (кроме санаторно-курортной), оказывающая медицинскую помощь в стационарных условиях, ее структурное подразделение
		обособленное структурное подразделение медицинской организации, оказывающей первичную медико-санитарную помощь
		Объекты отдыха и туризма
		гостиницы и аналогичные коллективные средства размещения
		объекты физкультурно-досугового назначения и активного отдыха
		Прочие объекты обслуживания
		административное здание
		объект религиозной организации (объединения)
		объекты торговли, общественного питания
		Общественные пространства
		парк культуры и отдыха
		Предприятия и объекты добывающей и обрабатывающей промышленности
		предприятие добывающей промышленности (кроме углеводывающей промышленности)
		предприятие по обработке древесины, производству изделий из дерева
		предприятие текстильной, легкой промышленности
		Предприятия и объекты сельского и лесного хозяйства, рыболовства и рыбоводства
		предприятие по разведению молочного крупного рогатого скота, производство сырого молока
		предприятие по рыболовству и рыбоводству
		Прочие объекты, связанные с производственной деятельностью
		объект, связанный с производственной деятельностью
		Объекты утилизации, обезвреживания, размещения отходов производства и потребления
		объект размещения отходов
		объект по обработке, утилизации, обезвреживание отходов
		Железнодорожные пути
		железнодорожный путь общего пользования

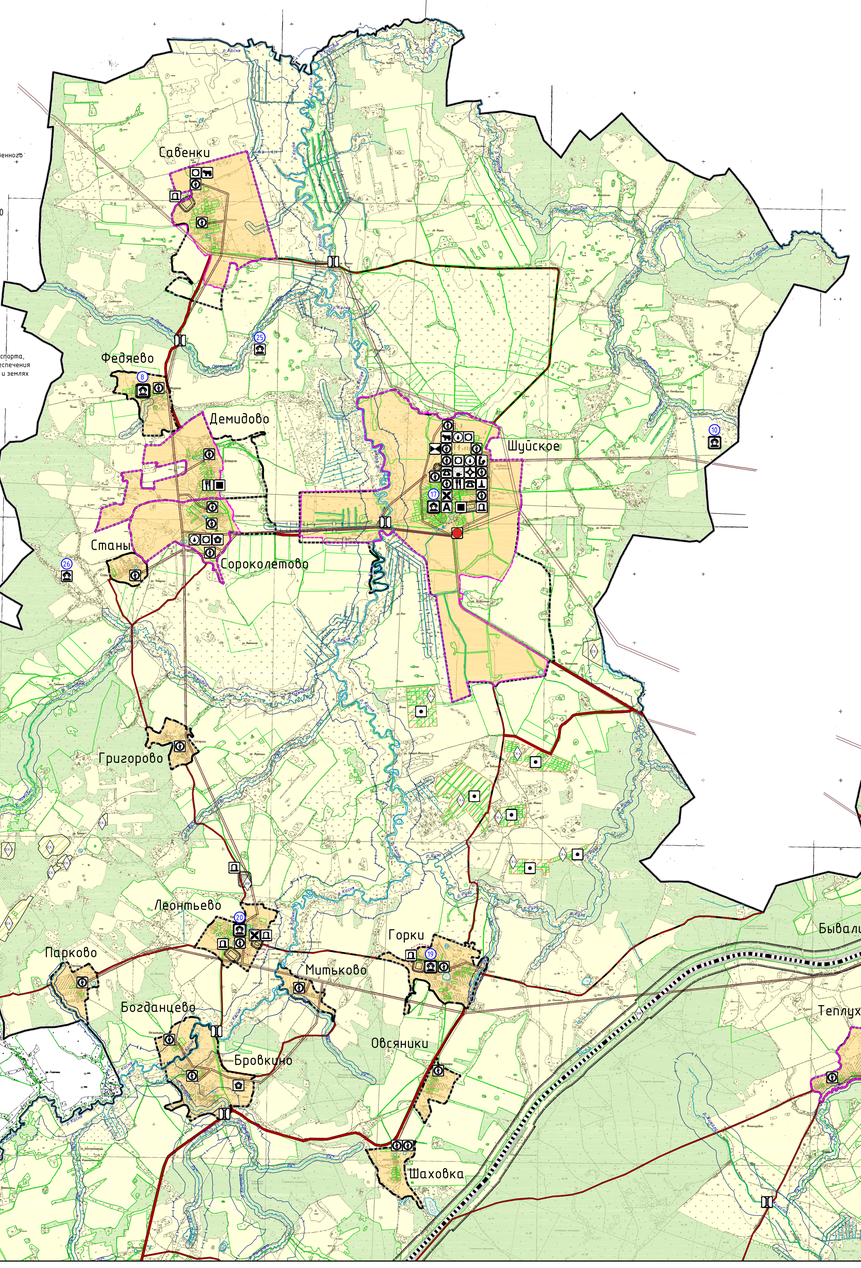

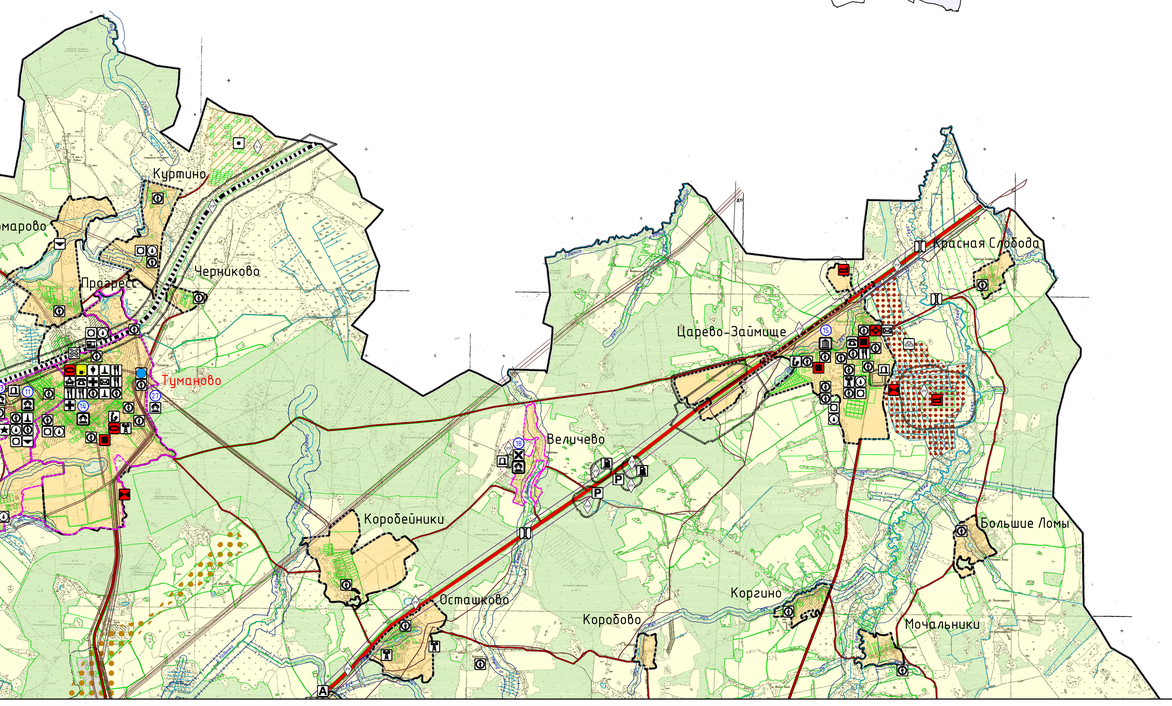

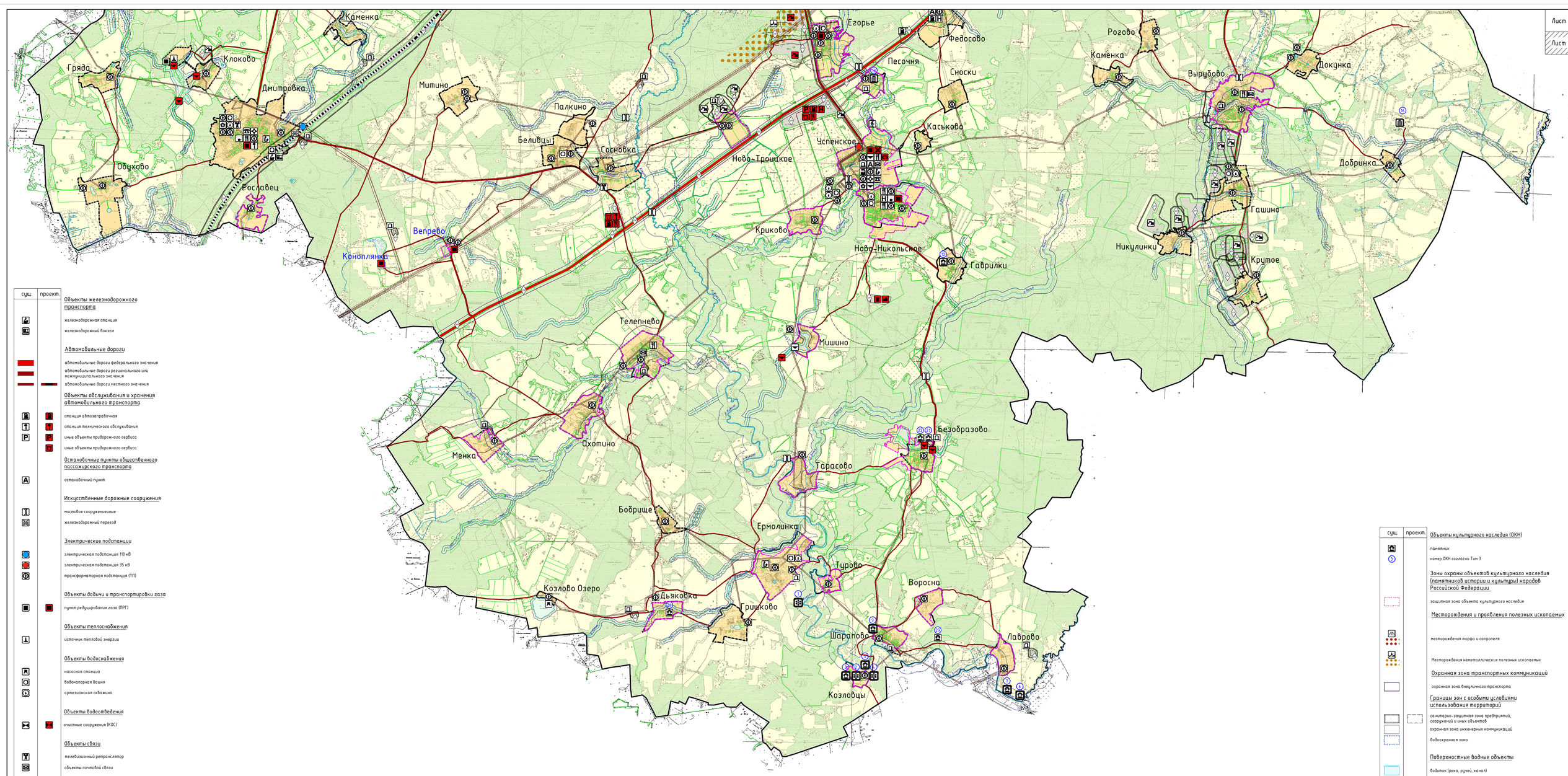

Схема расположения Тумановского сельского поселения Вяземского района Смоленской области

Лист 1

Лист 2

сущ.	проект.	
		Объекты железнодорожного транспорта
		железнодорожная станция
		железнодорожный вокзал
		Автомобильные дороги
		автомобильные дороги федерального значения
		автомобильные дороги регионального или межмуниципального значения
		автомобильные дороги местного значения
		Объекты обслуживания и хранения автомобильного транспорта
		станция автозаправочная
		станция технического обслуживания
		иные объекты придорожного сервиса
		иные объекты придорожного сервиса
		Остановочные пункты общественного пассажирского транспорта
		остановочный пункт
		Искусственные дорожные сооружения
		мостовое сооружениеиные
		железнодорожный переезд
		Электрические подстанции
		электрическая подстанция 110 кВ
		электрическая подстанция 35 кВ
		трансформаторная подстанция (ТП)
		Объекты добычи и транспортировки газа
		пункт редуцирования газа (ПРГ)
		Объекты теплоснабжения
		источник тепловой энергии
		Объекты водоснабжения
		насосная станция
		водонапорная башня
		артезианская скважина
		Объекты водоотведения
		очистные сооружения (КОС)
		Объекты связи
		телевизионный ретранслятор
		объекты почтовой связи
		Гидротехнические сооружения
		Регуляционные и выправительные гидротехнические сооружения
		Места погребения
		кладбище
		воинское кладбище, военное мемориальное кладбище
		Иные объекты федерального значения, объекты регионального значения, объекты местного значения
		иные объекты регионального значения, объекты местного значения, установленные в соответствии с законодательством

сущ.	проект.	
		Объекты культурного наследия (ОКН)
		памятник
		номер ОКН согласно Том 3
		Зоны охраны объектов культурного наследия (памятников истории и культуры) народов Российской Федерации
		защитная зона объекта культурного наследия
		Месторождения и проявления полезных ископаемых
		месторождения торфа и сапропеля
		Месторождения неметаллических полезных ископаемых
		Охранная зона транспортных коммуникаций
		охранная зона внеуличного транспорта
		Границы зон с особыми условиями использования территорий
		санитарно-защитная зона предприятий, сооружений и иных объектов
		охранная зона инженерных коммуникаций
		водоохранная зона
		Поверхностные водные объекты
		водоток (река, ручей, канал)
		водоем (озеро, пруд, обводненный карьер, водохранилище)
		границы земельных участков, стоящих на учете в ГКН

Примечание:
1. Данная карта выполнена с точностью 1:10000.
2. Информация от Департамента Смоленской области по культуре и туризму нанесена в соответствии с запросом исх. №697/18 от 23.08.2018 г.
3. Согласно статье 341 Федерального закона от 25.06.2002 №73-ФЗ (вступила в силу 3 октября 2016 года): защитные зоны не устанавливаются для объектов археологического наследия, некрополей, захоронений, расположенных в границах некрополей, произведений монументального искусства, а также памятников и ансамблей, расположенных в границах достопримечательного места, в которых соответствующим органом охраны объектов культурного наследия установлены предусмотренные статьей 56.4 указанного Федерального закона требования и ограничения.
4. Данный чертеж попадает под действие авторского права.
* Населенный пункт к переименованию.

						Муниципальный контракт №335/02-39-р от 07.09.2018 г. П33-1
						Генеральный план и Правила землепользования и застройки Тумановского сельского поселения Вяземского района Смоленской области
Изм.	Кол. уч.	Лист	№ док.	Подп.	Дата	
ГАП		Кайдаково-Каховская				Правила землепользования и застройки
Разработал		Мигунова				Карта градостроительного зонирования. М 1:25000.
Н. контр.		Шатлова				

Стадия	Лист	Листов
П	1	6

Открытое право архитектуры и дизайнов
Open-access architecture and design planning